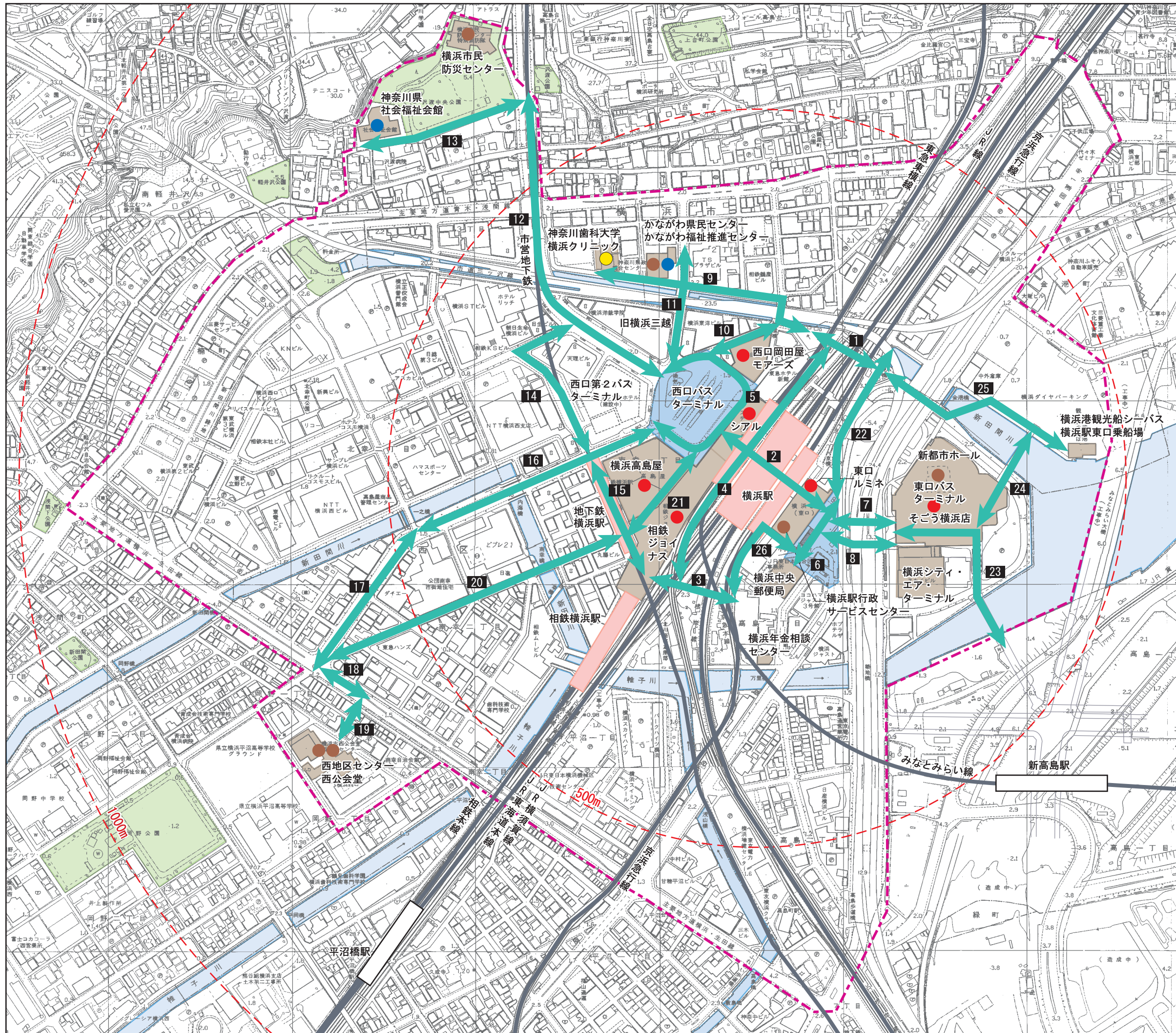
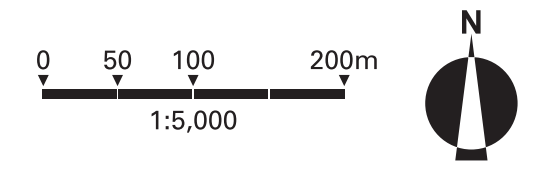


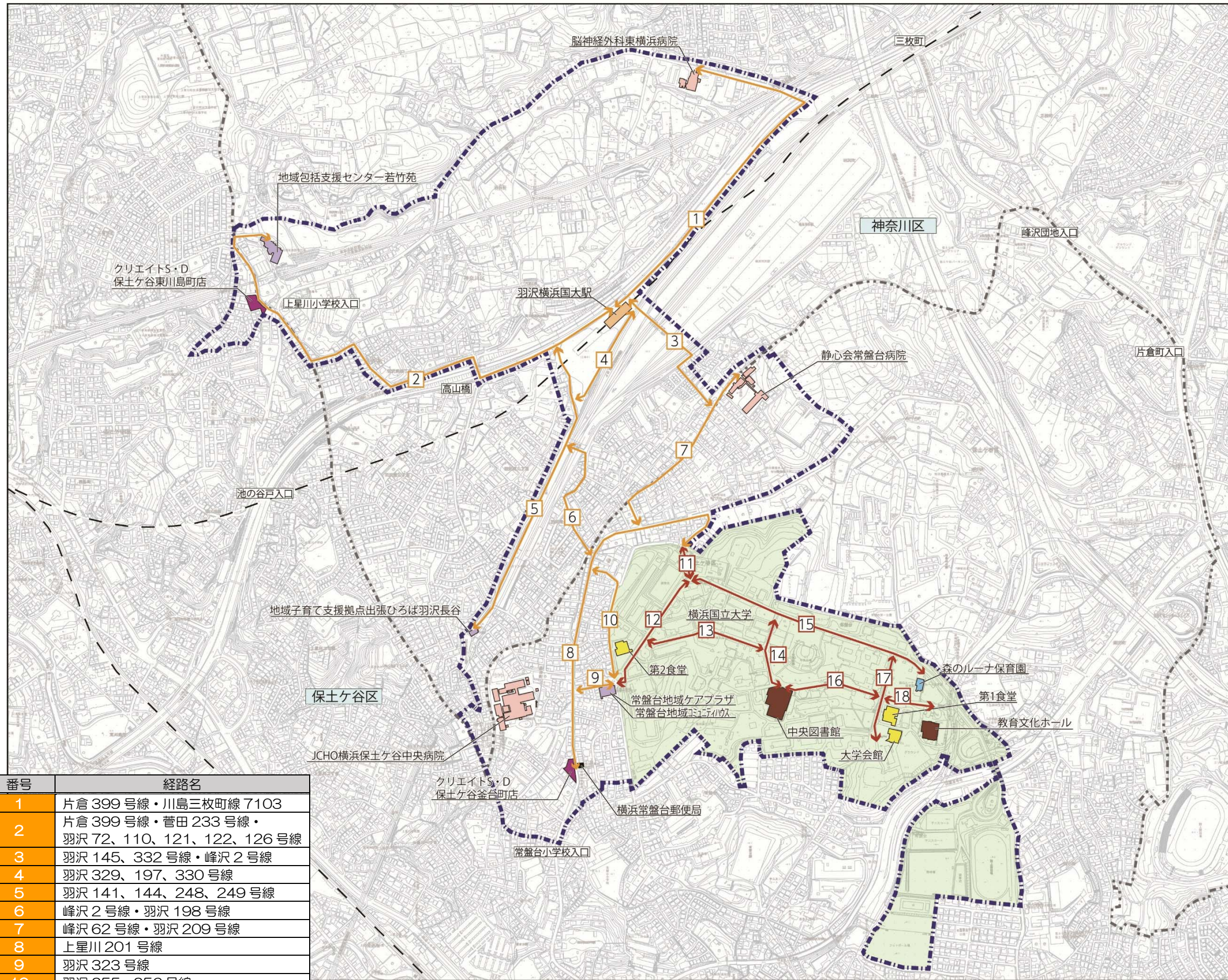
図 5-1 重点整備地区の区域と  
バリアフリー化を図る経路



- 重点整備地区の区域
- ←→ バリアフリー化を図る経路
- 駅前広場
- 公園
- 公共施設
- 福祉施設
- 医療施設
- 商業施設

- 【バリアフリー化を図る経路】
- 1 きた通路
  - 2 中央通路
  - 3 みなみ通路
  - 4 南北連絡通路
  - 5 西口駅前広場
  - 6 東口駅前広場
  - 7 国道1号線歩道橋
  - 8 横浜駅東口地下街ポルタ
  - 9 県民センター側川沿い
  - 10 三菱東京UFJ銀行前
  - 11 市道 高島台第91号線
  - 12 市道横浜駅泉線
  - 13 神奈川県社会福祉会館前
  - 14 西口第2バスターミナル～市道横浜駅泉線
  - 15 地下鉄横浜駅上
  - 16 市道 高島台第161号線
  - 17 市道 高島台第161・197号線
  - 18 県道 横浜生田線
  - 19 西公会堂・西地区センター前
  - 20 パルナード
  - 21 ジョイナスビル通路
  - 22 北東口～東口駅前広場
  - 23 新都市ビル～横浜駅東口ペデストリアンデッキ
  - 24 かめめ歩道橋
  - 25 きた通路～横浜港観光船シーバス方面デッキ
  - 26 南通路～東口駅前広場





**重点整備地区**

■ 区域

**生活関連施設**

- 旅客施設
- 教育・文化施設
- 保育施設
- 福祉施設
- 医療施設
- 商業施設
- 金融施設
- その他施設

**生活関連経路**

→ 生活関連経路  
経路番号

→ 横浜国立大学内経路  
大学内経路番号

--- 行政区境  
行政区名  
横浜国立大学区域  
交差点名

番号	経路名
1	片倉 399 号線・川島三枚町線 7103
2	片倉 399 号線・菅田 233 号線・ 羽沢 72、110、121、122、126 号線
3	羽沢 145、332 号線・峰沢 2 号線
4	羽沢 329、197、330 号線
5	羽沢 141、144、248、249 号線
6	峰沢 2 号線・羽沢 198 号線
7	峰沢 62 号線・羽沢 209 号線
8	上星川 201 号線
9	羽沢 323 号線
10	羽沢 255、256 号線
11~18	横浜国立大学内通路

N

**羽沢横浜国大駅周辺地区**

横浜市地形図複製承認番号 令4建都計第9001号

0 100 500m

生活関連施設・経路 及び 重点整備地区【羽沢横浜国大駅周辺地区】